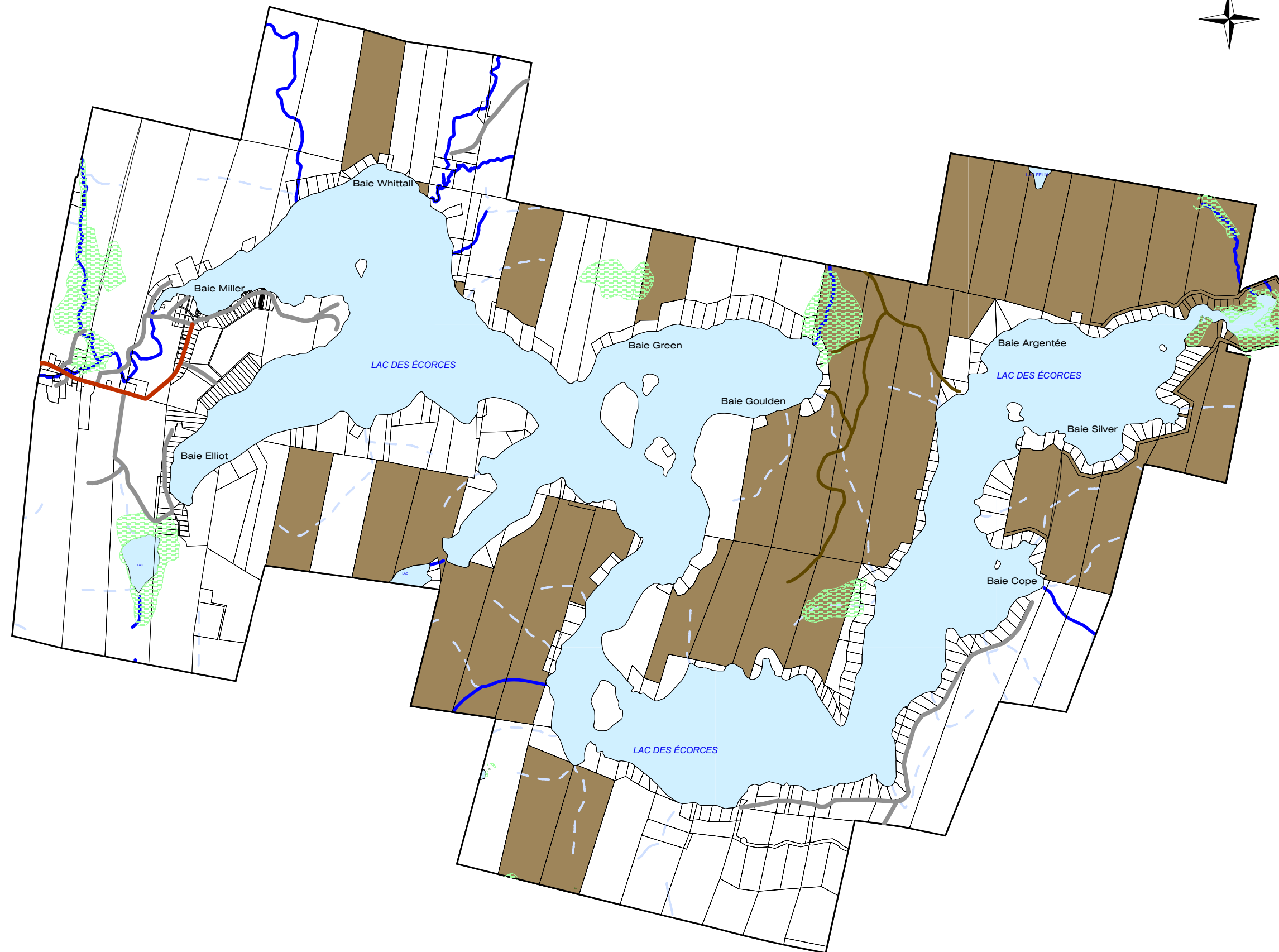














VILLE DE / TOWN OF  
**BARKMERE**

## PLAN D'URBANISME

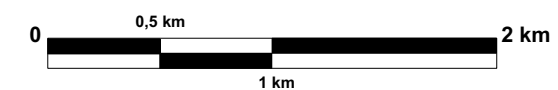
### Le territoire de la Ville de Barkmere Carte 2



-  Accès véhiculaire fonctionnel
-  Chemin forestier
-  Cours d'eau intermittent
-  Cours d'eau permanent
-  Lac
-  Limite municipale
-  Limite de lot
-  Milieu humide
-  Rue publique
-  Terre du domaine public

Sources : Plan directeur en environnement, 2007, Biolifila  
MRC Les Laurentides

Les cours d'eau, les milieux humides et les pentes figurant sur cette carte ne sont fournis qu'à titre indicatif seulement.  
Lors de la présentation d'une demande relative à un permis ou un certificat, la présence ainsi que la délimitation  
de ces cours d'eau, milieux humides et pentes doivent être établies matériellement et considérées aux fins de celle-ci.



Date : 13 juin 2009

Échelle: 1 : 2 500

Projection : Québec MTM, zone 8 (NAD 83)

